СОГЛАСОВАНО:

Начальник отдела образования

Индустриального района

департамента образования

администрации г. Перми

_____Оборина С.Н

«____»_____2021г.

СОГЛАСОВАНО:

Начальник ОГИБДД УМВД

России по г. Перми

_____Власов А.В

«____»_____2021г.

УТВЕРЖДАЮ:

Заведующий МАДОУ

«ЦРР-Детский сад № 47» г. Перми

_____Боровых Т.Н

«____»_____2021г.

ПАСПОРТ

ДОРОЖНОЙ БЕЗОПАСНОСТИ

Муниципального автономного дошкольного образовательного учреждения

«Центр развития ребёнка – Детский сад № 47» г. Перми

Содержание

1. Общие сведения об учреждении.

2. План- схема:

2.1. района расположения ОУ, пути движения транспортных средств

2.2. организации дорожного движения в непосредственной близости от образовательного учреждения с размещением соответствующих технических средств, маршруты движения детей

2.3. путей движения транспортных средств к местам разгрузки/погрузки и рекомендуемых безопасных путей передвижения детей по территории образовательного учреждения

2.4 Маршруты движения организованных групп детей от ДОУ к скверу имени Миндовского

Пояснительная записка к Паспорту дорожной безопасности образовательного учреждения

1. Паспорт дорожной безопасности образовательного учреждения (далее – Паспорт) предназначен для отображения информации об образовательном учреждении (далее – ОУ) с точки зрения обеспечения безопасности детей на этапах их перемещения "дом – ОУ – дом", для использования преподавательским составом и сотрудниками Госавтоинспекции в работе по разъяснению безопасного передвижения и поведения детей на улично-дорожной сети вблизи ОУ и на маршруте "ОУ – дом", для подготовки мероприятий по предупреждению детского дорожно-транспортного травматизма.

Паспорт ведется ответственным сотрудником образовательного учреждения совместно с сотрудниками Госавтоинспекции, которые оказывают помощь в разработке Паспорта, а также при внесении необходимых изменений в отдельные разделы Паспорта (схемы, перечни мероприятий по предупреждению ДТП с участием обучающихся).

Оригинал Паспорта хранится в ОУ, а копия в контрольно-наблюдательном деле в подразделении Госавтоинспекции.

2. Паспорт имеет титульный лист и содержит следующие разделы:

- Общие сведения;
- План-схемы;
- Рекомендации по реализации мероприятий по проведению проверок территорий ОУ, подъездных путей и пешеходных переходов.

2.1. Титульный лист содержит надпись: «Паспорт дорожной безопасности образовательного учреждения» и наименование образовательного учреждения;

В верхней части листа справа надпись: «Утверждаю» и реквизиты (ФИО, дата утверждения) руководителя образовательного учреждения.

Слева, надпись согласующей подписью, надпись: «Согласовано» и реквизиты (ФИО, дата утверждения) руководителя органа управления Госавтоинспекции муниципального образования.

Внизу листа указывается год подготовки Паспорта.

2.2. Раздел «Общие сведения» содержит следующую информацию:

- Наименование ОУ;
- Тип ОУ;
- Юридический адрес ОУ;
- Фактический адрес ОУ;
- Руководители ОУ: Заведующий;
- Заместитель заведующего по воспитательно-методической работе;
- Ответственный (ые) от Госавтоинспекции (телефон, адрес);
- Ответственные за мероприятия по профилактике детского травматизма (телефон, адрес);
- Руководитель или ответственный работник дорожно-эксплуатационной организации, осуществляющей содержание УДС, ТСОДД (телефон, адрес);
- Количество учащихся;
- Наличие уголка по БДД (с местом расположения);
- Наличие класса по БДД;
- Наличие автогородка (площадки) по БДД;
- Наличие автобуса в ОУ;
- Расписание занятий в ОУ;
- Телефоны: оперативных служб: МЧС, Полиция, Скорая помощь, ГИБДД

2.3. План-схемы, размещенные в Паспорте:

Района расположения ОУ, пути движения транспортных средств:

Район расположения образовательного учреждения определяется группой жилых домов, зданий и улично-дорожной сетью с учетом остановок общественного транспорта, центром которого является непосредственно образовательное учреждение. Территория, указанная в схеме, включает в себя:

образовательное учреждение; жилые дома, в которых проживает большая часть детей (учеников) данного образовательного учреждения; автомобильные дороги. На схеме обозначено:

- расположение жилых домов, зданий и сооружений;

- сеть автомобильных дорог;
- пути движения транспортных средств;
- уличные (наземные – регулируемые / нерегулируемые) и внеуличные (надземные и подземные) пешеходные переходы;
- названия улиц и нумерация домов.

Схема необходима для общего представления о районе расположения ОУ. Для изучения безопасности движения детей на схеме обозначены наиболее частые пути движения учеников от дома (от отдаленных остановок маршрутных транспортных средств) к ОУ и обратно.

Организации дорожного движения в непосредственной близости от образовательного учреждения с размещением соответствующих технических средств, маршруты движения детей и расположение парковочных мест:

Схема организации дорожного движения ограничена автомобильными дорогами, находящимися в непосредственной близости от образовательного учреждения. На схеме обозначено:
- здание ОУ с указанием территории, принадлежащей непосредственно ОУ (при наличии указать ограждение территории);
- автомобильные дороги и тротуары;
- уличные (наземные – регулируемые / нерегулируемые) и внеуличные (надземные и подземные) пешеходные переходы на подходах к ОУ;
- дислокация существующих дорожных знаков и дорожной разметки;
- другие технические средства организации дорожного движения;
- направление движения транспортных средств по проезжей части;
- направление движения детей (учеников). На схеме указано расположение остановок маршрутных транспортных средств и безопасные маршруты движения детей (учеников) от остановочного пункта к ОУ и обратно;

Особое внимание уделено опасным зонам, где часто дети (ученики) пересекают проезжую часть не по пешеходному переходу;

• путей движения транспортных средств к местам разгрузки/погрузки и рекомендуемых безопасных путей передвижения детей по территории

образовательного учреждения (в случае осуществления доставки грузов в ОУ автомобильным транспортом);

На схеме указывается примерная траектория движения транспортного средства на территории ОУ, в том числе место погрузки/разгрузки, а также безопасный маршрут движения детей во время погрузочно-разгрузочных работ.

В целях обеспечения безопасного движения детей по территории ОУ необходимо исключить пересечение пути движения детей и пути движения транспортных средств.

Маршрутов движения групп детей от ОУ к стадиону, парку (в случае их нахождения вне территории ОУ и необходимости проведения обязательных мероприятий, связанных с образовательным процессом);

На схеме района расположения ОУ указываются безопасные маршруты движения детей от ОУ к стадиону, парку и обратно. Данные схемы должны использоваться преподавательским составом при организации движения групп детей к местам проведения занятий вне территории ОУ.

1. Общие сведения

Полное наименование: Муниципальное автономное дошкольное образовательное учреждение «Центр развития ребенка – детский сад № 47» г. Перми

Сокращенное наименование: МАДОУ «ЦРР – детский сад № 47» г. Перми

Тип ОУ: автономное учреждение

Юридический адрес ОУ: 614022, Россия, Пермский край, г. Пермь, ул. Подводников, д. 12

Фактический адрес ОУ: 614022, Россия, Пермский край, г. Пермь, ул. Подводников, д. 12

ул. Танкистов, д.66

Руководители ОУ: заведующий Боровых Тамара Николаевна, тел. 258-41-10, тел./факс 258-41-10

Заместитель заведующего по воспитательно-методической работе: Путина Анна Сергеевна, тел.258-41-20

Ведущий специалист отдела образования Индустриального района г.Перми: Маматова Эльза Ильясовна, тел. 227-95-09

Ответственные от Госавтоинспекции инспектор отделения дорожного надзора отдела ГИБДД Управления МВД России по г. Перми:

Блинов Игорь Вячеславович 282-07-08

Ответственные работники за мероприятия по профилактике детского травматизма инспектор отделения пропаганды БДД отдела ГИБДД Управления МВД России по г. Перми: Каюмова Татьяна Александровна 246-74-51

Ответственный работник за мероприятия по профилактике детского травматизма: старший воспитатель Ананьева Екатерина Сергеевна, тел.224-89-05

Руководитель или ответственный работник дорожно-эксплуатационной организации, осуществляющей содержание УДС*: МКУ «Благоустройство Индустриального района» ул. Стахановская, 51, директор Сабуров Вадим Александрович, тел.227-75-00

Руководитель или ответственный работник дорожно-эксплуатационной организации, осуществляющей содержание ТСОДД*: МКУ «Пермская дирекция дорожного движения» адрес: г. Пермь. ул. Пермская, 2а, руководитель: Кис Максим Леонидович 212-47-51

ГКУ «ЦБДД Пермского края, Куликов А.Л. 2-36-36-25 ул. Пермская, 164

Диспетчер: 236-16-16

Количество воспитанников: 480

Наличие уголка по БДД: имеется, расположен групповых помещениях и фойе Учреждения по адресам: ул. Подводников д.12, ул. Танкистов д.66.

Наличие автогородка (площадки) по БДД - нет, имеется разметка на территории ДОУ нерегулируемого перекрестка, пешеходных переходов, макет светофора и дорожных знаков, регулировщика.

Время занятий в ОУ:

09.00 – 09.10. – 1 младшая группа

09.00-09.15 – 2 младшая группа

09.00 - 09.50 – средняя группа

09.00-10.00 – старшая группа

09.00- 10.10- подготовительная группа

* Дорожно-эксплуатационные организации, осуществляющие содержание УДС, несут ответственность в соответствии с законодательством Российской Федерации (Федеральный закон «О безопасности дорожного движения» №196-ФЗ, КоАП, Гражданский кодекс).

Телефоны оперативных служб

Единая диспетчерская служба: 112/102

Пожарная охрана 101/01

Служба милиции 102/02

Служба скорой медицинской помощи 103/03

Аварийно-газовая служба 104/04

Телефон горячей линии ГУ МВД: (342) 246-88-99

Дежурная часть ГИБДД ГУВД по Пермскому краю: (342)246-73-00

Пермская краевая служба спасения: (342)267-82-59

Отдел гражданской обороны: (342) 238-39-48, 238-39-62, 258-47-38 доб. 205

Отдел предупреждения чрезвычайных ситуаций: (342) 258-47-38 доб. 202, 203

Центр управления в кризисных ситуациях Главного управления МЧС России по Пермскому краю: (8-342) 210-42-75

Оперативный дежурный государственного казенного учреждения Пермского Края "Гражданская защита": (8-342) 236-15-05

Оперативный дежурный Государственного казенного учреждения Пермского Края «Пермская краевая служба спасения»: (8-342) 210-78-10; (8-342) 218-35-55

Оперативный дежурный Государственного учреждения здравоохранения

«Пермский краевой территориальный центр медицины катастроф»:
(8-342) 245-81-73; (8-342) 240-25-76; (8-342) 241-44-44

Дежурная часть ГУВД по Пермскому краю: (8-342) 246-77-00
(8-342) 282-06-38; (8-342) 282-06-39; (8-342) 246-73-00

2.План-схемы ОУ:

2.1 План-схема района расположения МАДОУ «ЦРР – детский сад № 47» г. Перми<u>ул.Подводников,12</u> пути движения транспортных средств

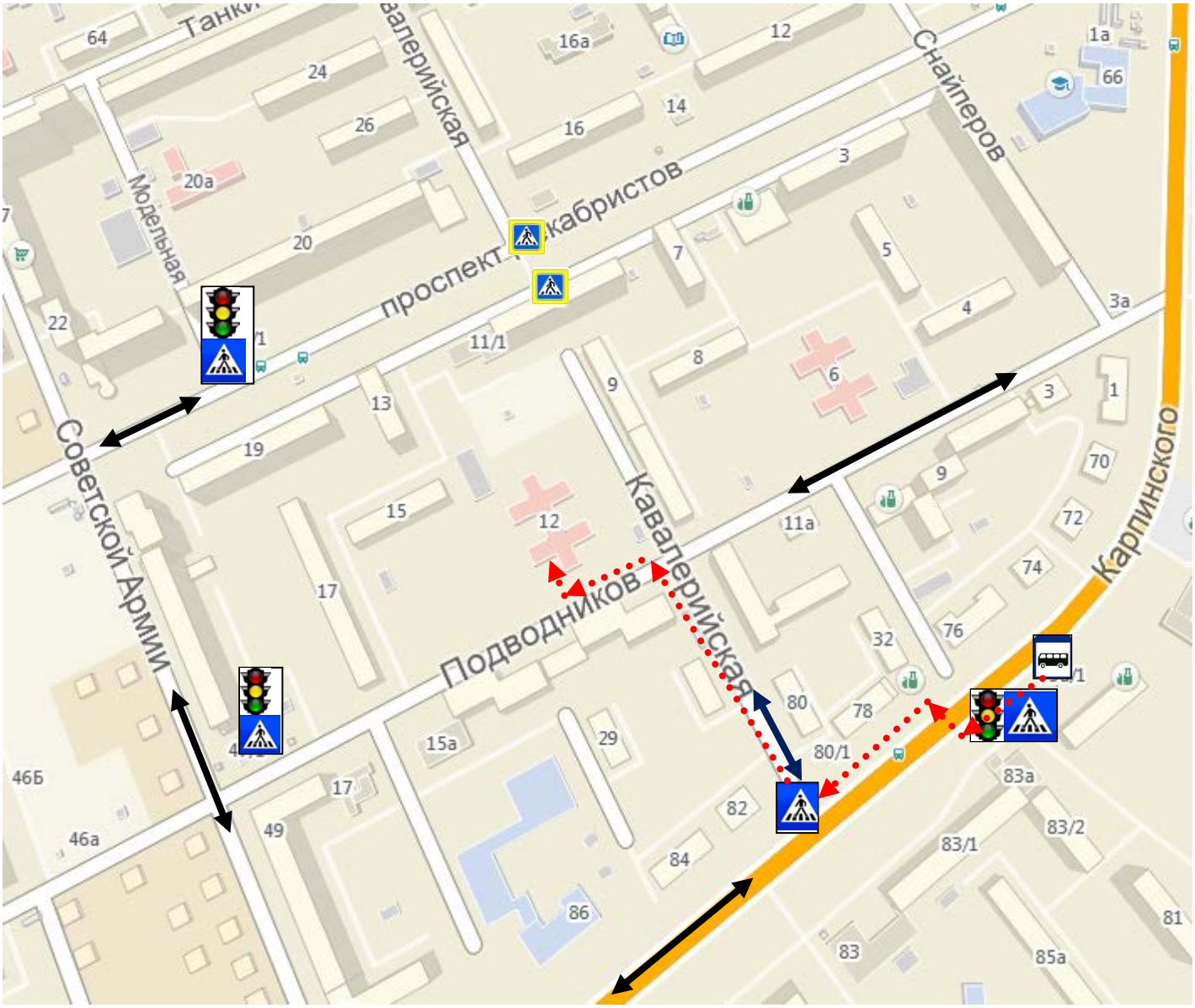

Условные обозначения

- движение воспитанников МАДОУ «ЦРР – детский сад № 47» г. Перми

- движение транспортных средств

- пешеходный переход

- светофор

1.1 План-схема района расположения МАДОУ «ЦРР – детский сад № 47» г. Перми ул.Танкистов,66 пути движения транспортных средств

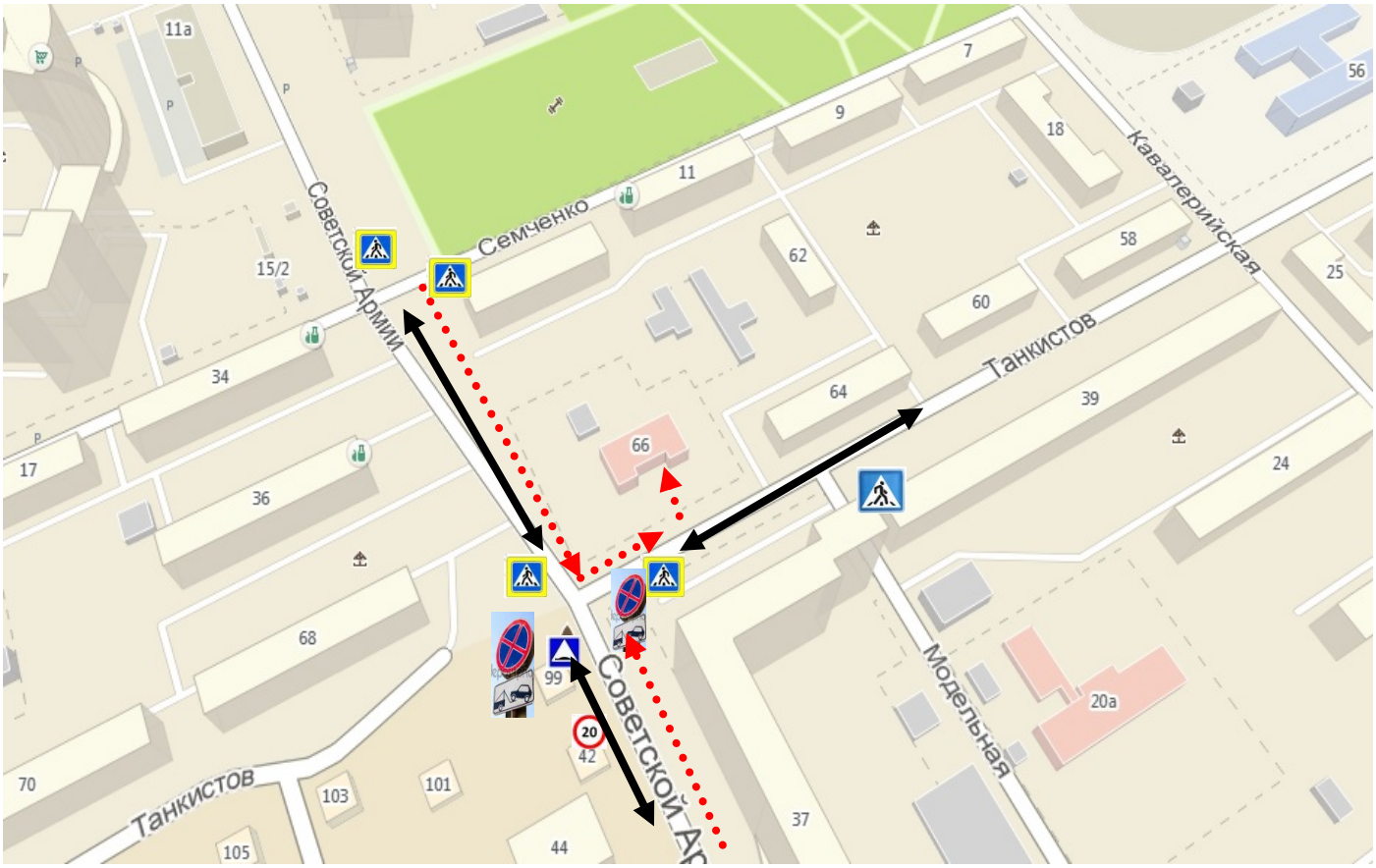

Условные обозначения

← →	**Движение воспитанников МАДОУ «ЦРР – детский сад № 47» г. Перми**
⟷	**Движение транспортных средств**
	Пешеходный переход
	Работает эвакуатор
	Светофор
	Ограничение скорости
	Искусственная неровность
20м	**Расстояние**
	Стоянка запрещена

2.2Схема организации дорожного движения в непосредственной близости от образовательного учреждения с размещением соответствующих технических средств, маршруты движения детей

ул.Подводников,12

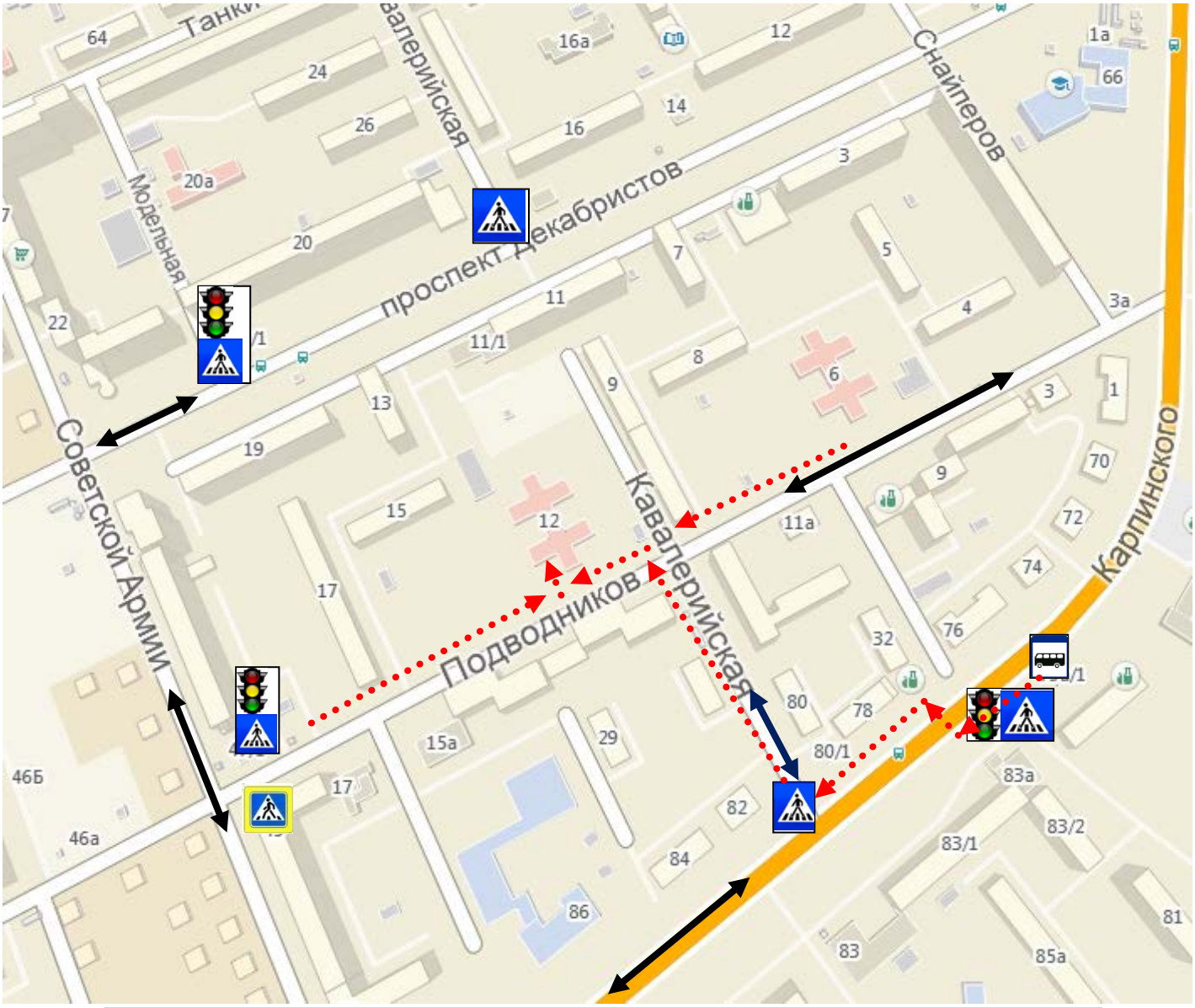

Условные обозначения

- движение воспитанников МАДОУ «ЦРР – детский сад № 47» г. Перми

- движение транспортных средств

- пешеходный переход

- светофор

2.2 Схема организации дорожного движения в непосредственной близости от образовательного учреждения с размещением соответствующих технических средств, маршруты движения детей

ул.Танкистов,66

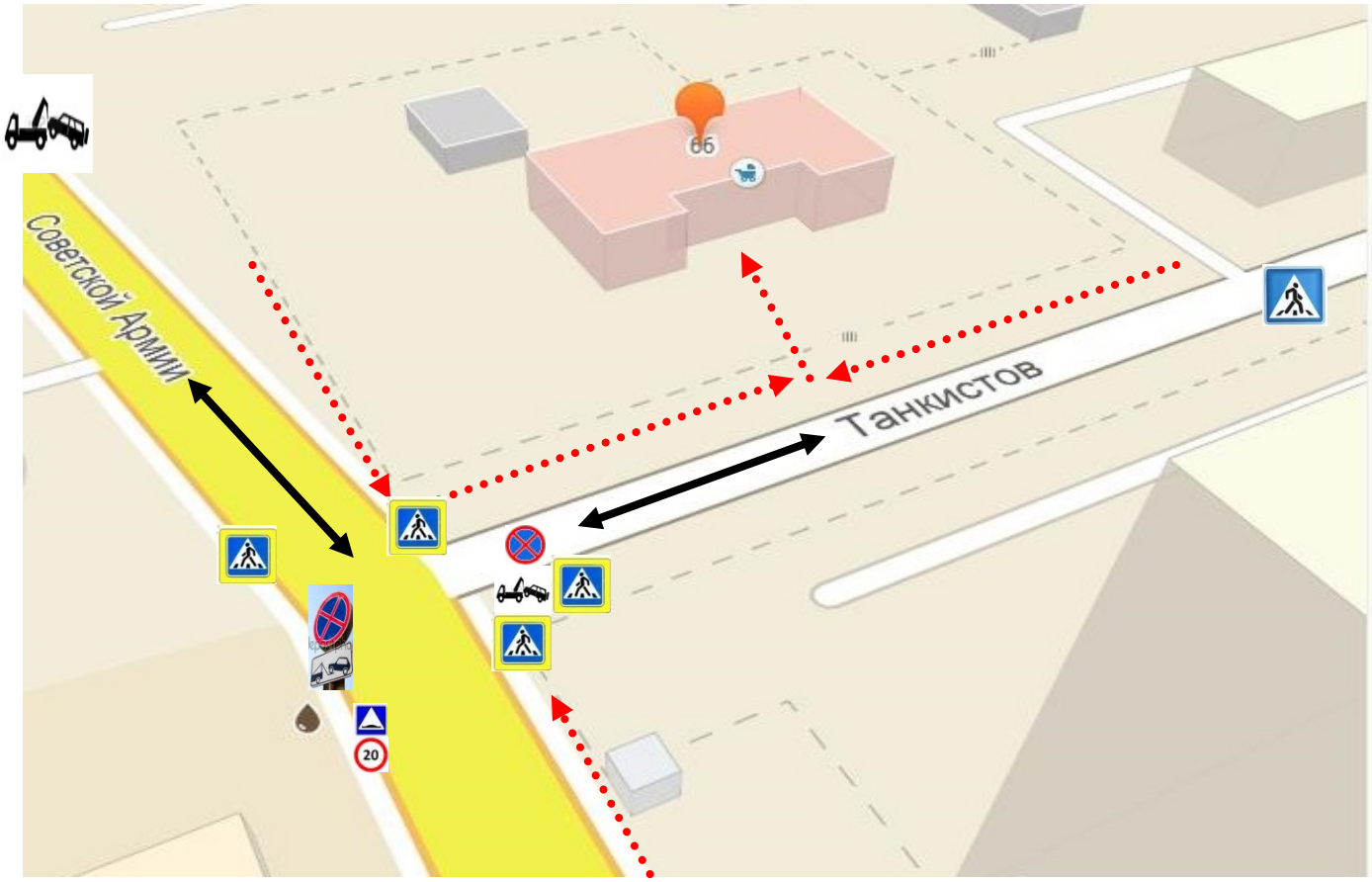

Условные обозначения

← →	**движение воспитанников МАДОУ «ЦРР – детский сад № 47» г. Перми**
⟷	**движение транспортных средств**
	пешеходный переход
	работает эвакуатор
20	**ограничение скорости**
	искусственная неровность
20м	**расстояние**
	стоянка запрещена

2.3 Пути движения транспортных средств к местам разгрузки/погрузки и рекомендуемые пути передвижения детей по территории

МАДОУ «ЦРР – детский сад № 47» г. Перми

<u>ул.Подводников,12</u>

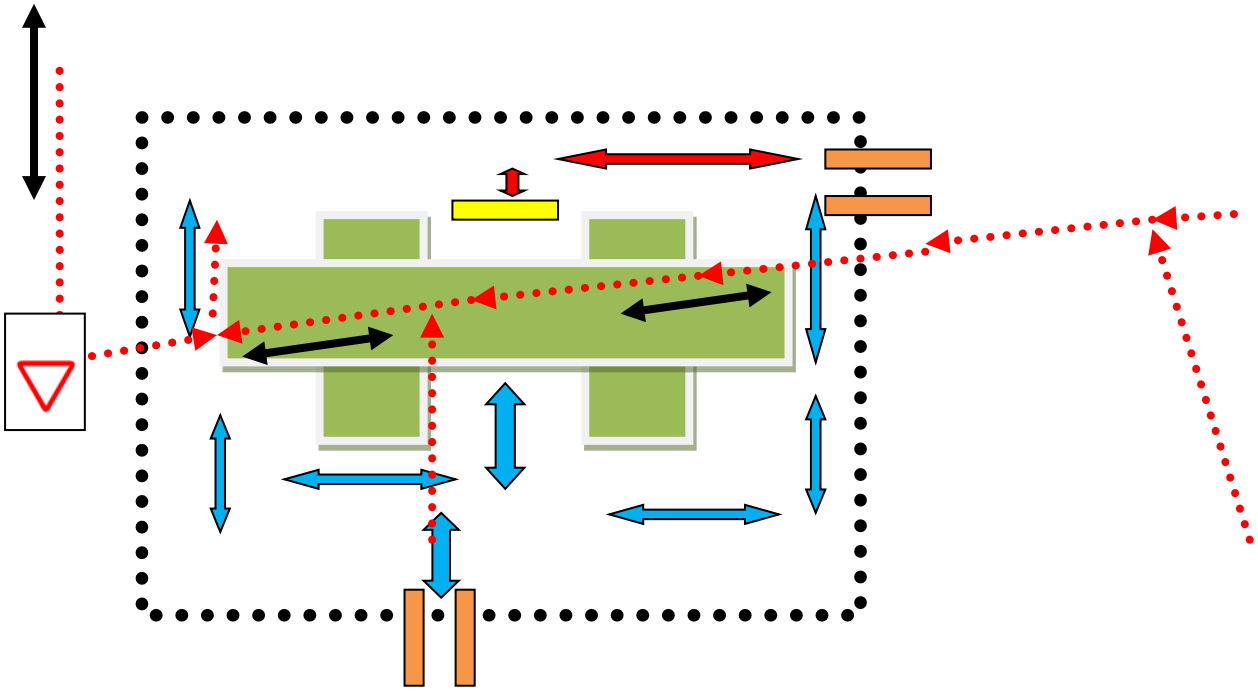

- схема движения грузового транспорта

- схема движения детей

- место разгрузки/погрузки

- вход и выход из учреждения

2.3 Пути движения транспортных средств к местам разгрузки/погрузки и рекомендуемые пути передвижения детей по территории

МАДОУ «ЦРР – детский сад № 47» г. Перми

ул.Танкистов,66

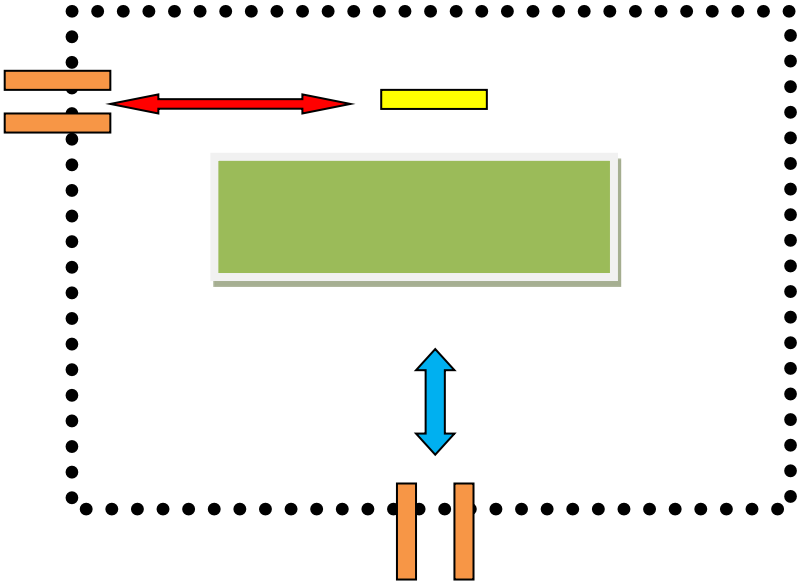

- схема движения грузового транспорта

- схема движения детей

- место разгрузки/погрузки

- вход и выход из учреждения

2.4 Маршруты движения организованных групп детей

от МАДОУ «ЦРР – детский сад № 47» г. Перми ул.Подводников,12

к скверу имени Миндовского

2.4 Маршруты движения организованных групп детей

2.4 Маршруты движения организованных групп детей

от МАДОУ «ЦРР – детский сад № 47» г. Перми ул.Танкистов,66

к скверу имени Миндовского

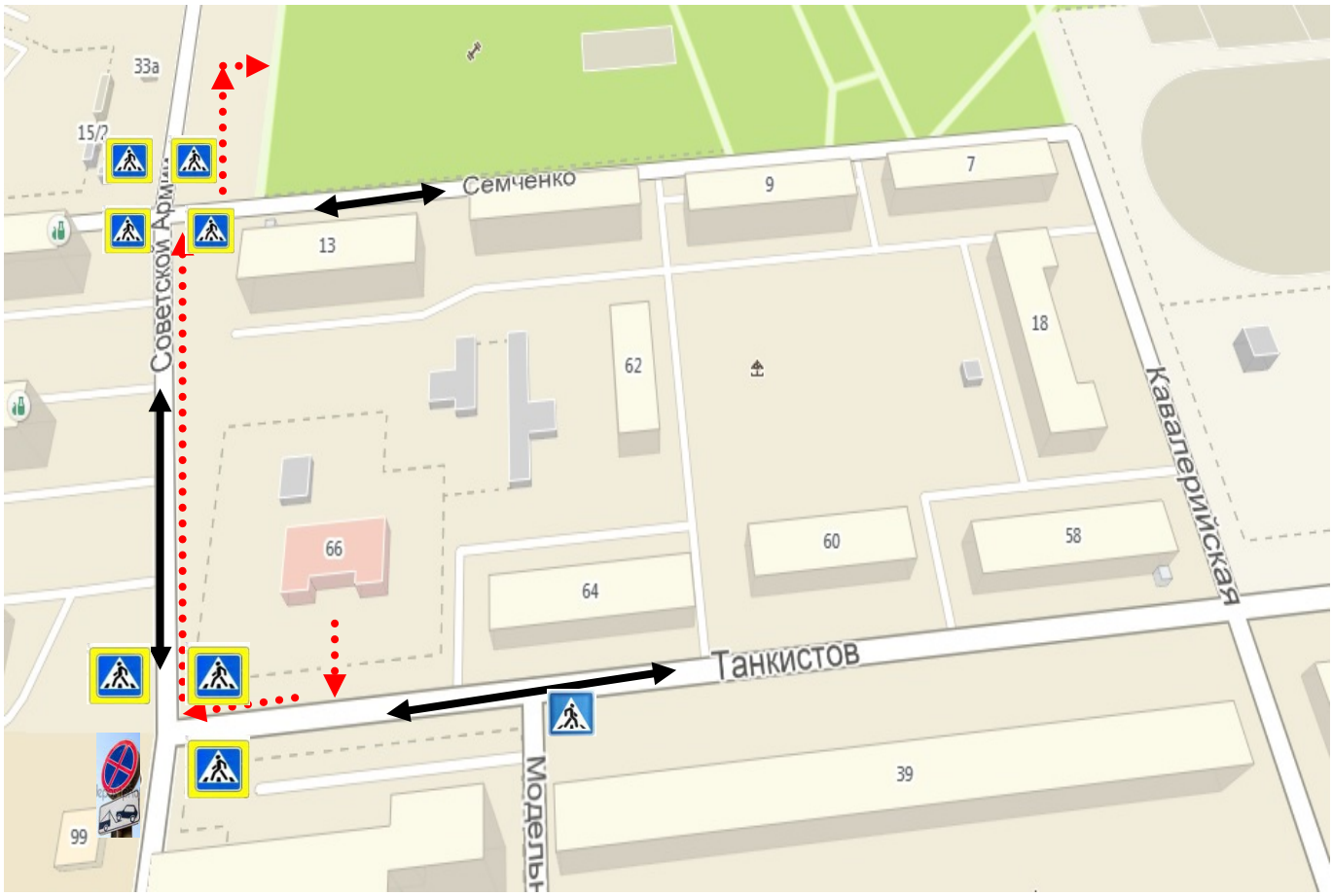

Условные обозначения

← →	**движение воспитанников МАДОУ «ЦРР – детский сад № 47» г. Перми**
⟷	**движение транспортных средств**
	пешеходный переход
	работает эвакуатор
20	**ограничение скорости**
	искусственная неровность